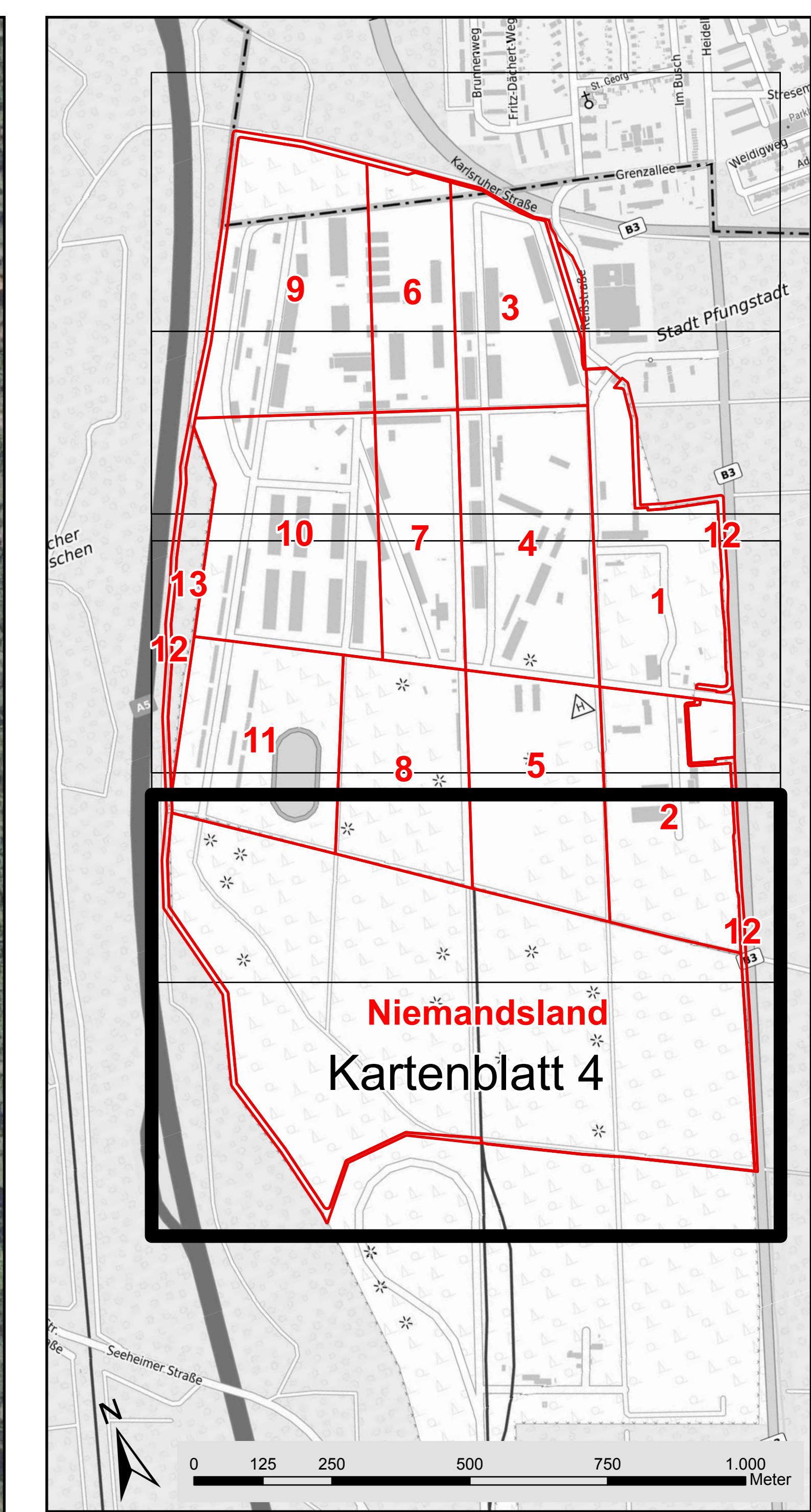
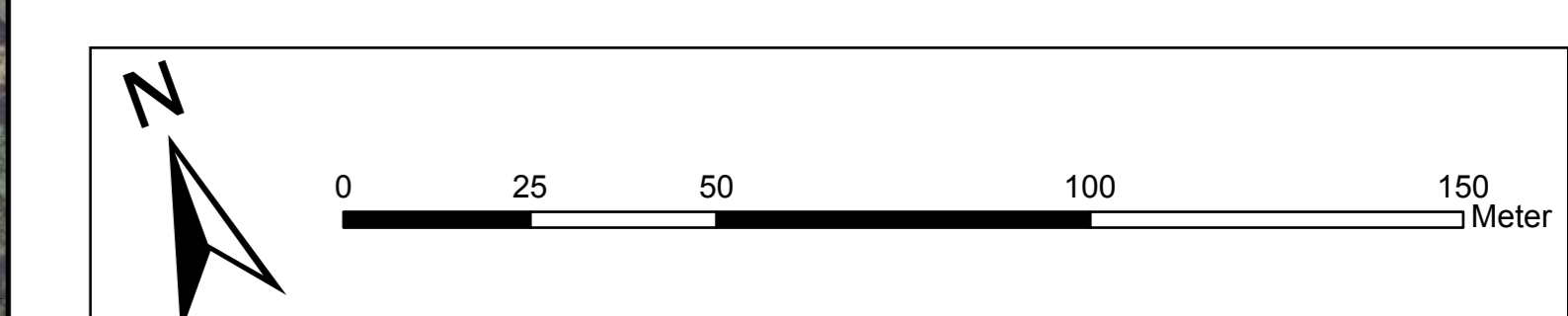



**Niemandland**



**Niemandland  
Kartenblatt 4**

Symbole siehe separate Legende



<b>PROJEKT:</b> Major-Karl-Plagge-Kaserne Pfungstadt Landschaftspflegerischer Begleitplan									
<b>THEMA:</b> Bestandskarte - Biotope	<b>BLATT:</b> Karte 1.4								
<b>AUFTRAGGEBER:</b> Landesbetrieb Bau und Immobilien Hessen (LBiH) Niederlassung Süd Bundesbau Zeughausstraße 2-4 64283 Darmstadt	I.A. Frankfurt a.M., den 11.07.2024								
<b>VERFASSTER:</b>  Hamburger Allee 45 60486 Frankfurt a.M. Tel.: 069 / 95 29 64 0 Fax: 069 / 95 29 64 99 mail@pgnu.de www.pgnu.de	<table border="1"> <thead> <tr> <th>Zeichen</th> <th>Datum</th> </tr> </thead> <tbody> <tr> <td>bearbeitet: S. Diekmann, S. Rüdiger, L. Rothmann</td> <td>07/2024</td> </tr> <tr> <td>gezeichnet: L. Rothmann</td> <td>07/2024</td> </tr> <tr> <td>geprüft: A. Küchler</td> <td>07/2024</td> </tr> </tbody> </table>	Zeichen	Datum	bearbeitet: S. Diekmann, S. Rüdiger, L. Rothmann	07/2024	gezeichnet: L. Rothmann	07/2024	geprüft: A. Küchler	07/2024
Zeichen	Datum								
bearbeitet: S. Diekmann, S. Rüdiger, L. Rothmann	07/2024								
gezeichnet: L. Rothmann	07/2024								
geprüft: A. Küchler	07/2024								
<b>Maßstab:</b> Detailkarte 1 : 1.000 Übersichtskarte 1 : 7.000	<b>Stand:</b> 11.07.2024								
<b>Kartengrundlage:</b> GeoBasiscad © Hessische Verwaltung für Bodennutzung und Geoinformation; Digitale Orthophotos, DTK50	<b>Blatt-Gr.:</b> 841 x 1400 mm								