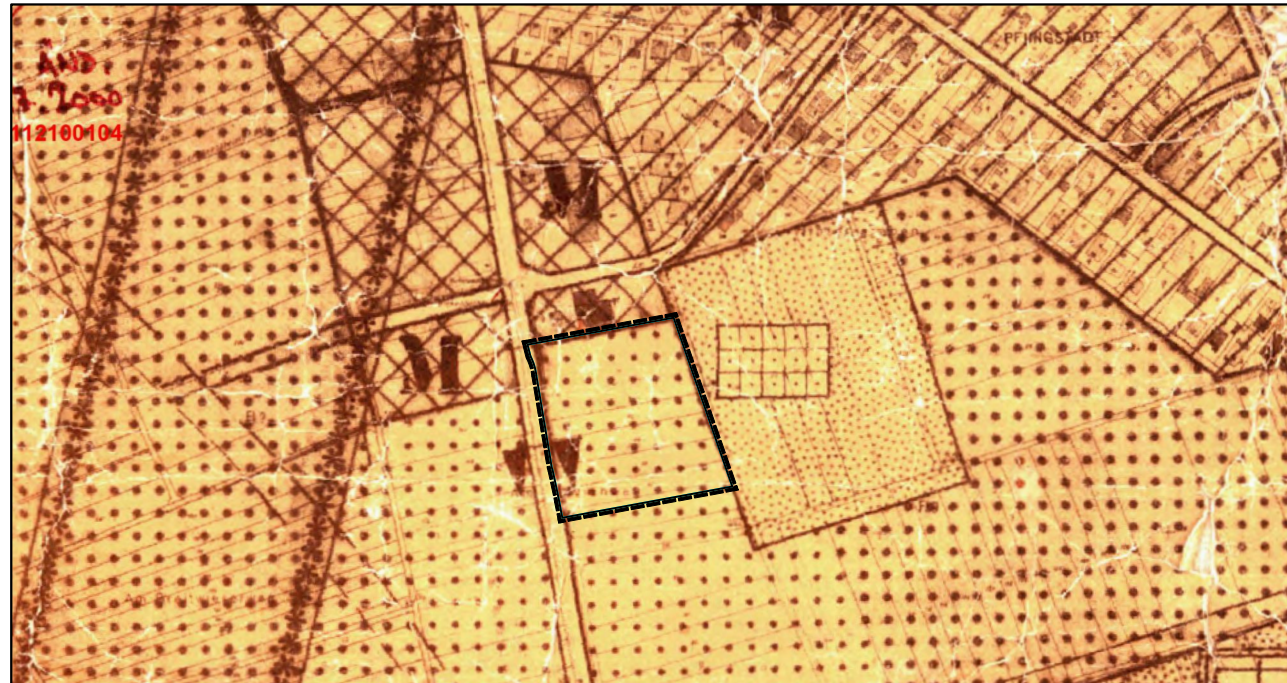


# Stadt Pfungstadt

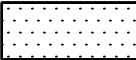
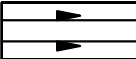

Darstellung alt






Darstellung neu



**Planzeichen:  
Darstellung alt**

-  Flächen für Landwirtschaft
-  Standort der Ortstafel
-  Grenze des räumlichen Geltungsbereiches

**Planzeichen:  
Darstellung neu**

-  Sonderbauflächen
-  Umgrenzung von Flächen für Maßnahmen zum Schutz, zur Pflege und zur Entwicklung von Natur und Landschaft
-  Grenze des räumlichen Geltungsbereiches

**Vermerke**

1. Der Feststellungsbeschluss erfolgte durch die Stadtverordnetenversammlung am ... ..

Siegel

Stadt Pfungstadt, den .... .

Bürgermeister

2. Genehmigungsvermerk:

3. In-Kraft-Treten gemäß § 6 Abs. 5 BauGB:  
Die Genehmigung der Flächennutzungsplanänderung wurde am .... . ortsüblich bekannt gemacht. Damit wird die Flächennutzungsplanänderung wirksam.

Siegel

Stadt Pfungstadt, den .... .

Bürgermeister

Stadt Pfungstadt Teilbezogene Änderung des Flächennutzungsplanes im Bereich des vorhabenbezogenen Bebauungsplanes "Nahversorger Süd"	Stand:	01.11.2023
	Bearbeitet:	Schade
	CAD:	Han
Maßstab:		1 : 5.000